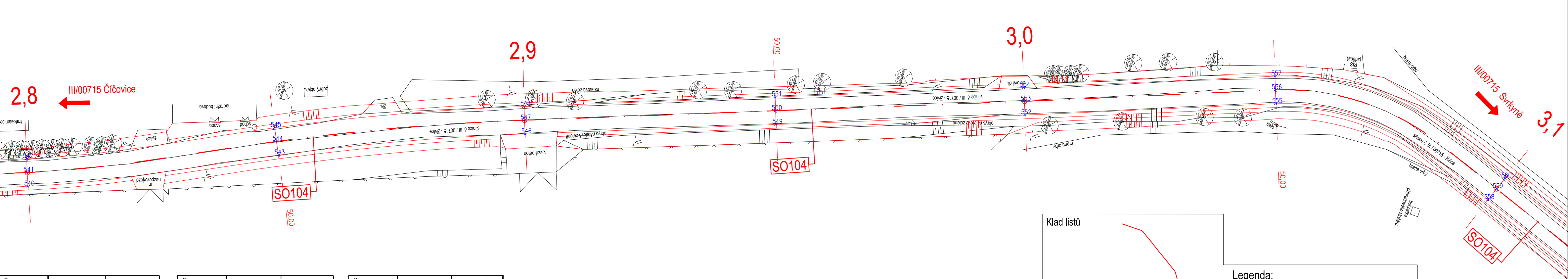
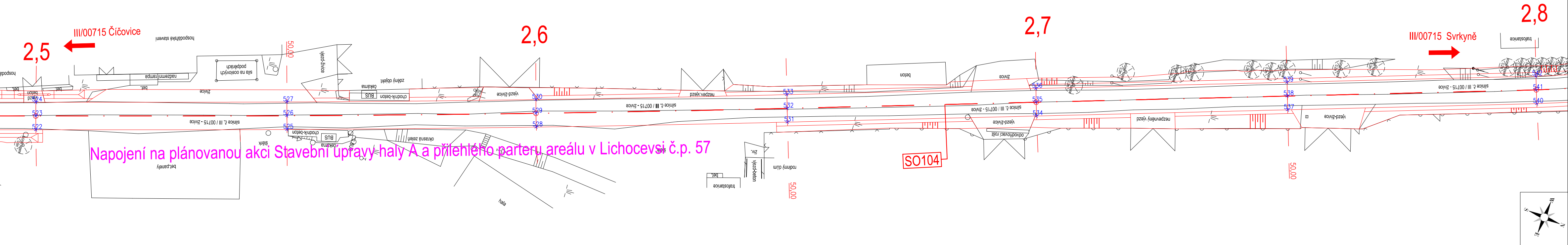


Souřadnice hlavních bodů - část 2
Silnice III/00715; km 2,500 - 3,100
M 1:500

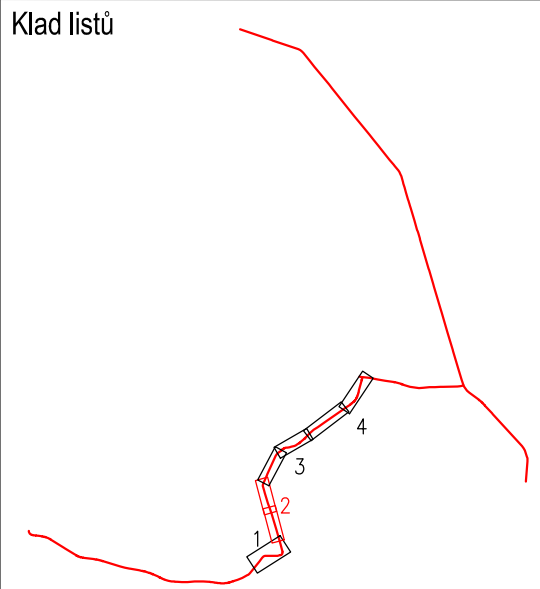


Číslo bodu	X [m]	Y [m]
524	1033930,06	751723,72
525	1033880,17	751731,50
526	1033880,90	751734,16
527	1033881,63	751736,81
528	1033832,19	751744,92
529	1033832,97	751747,55
530	1033833,69	751750,20
531	1033783,95	751758,92
532	1033784,73	751761,55
533	1033785,51	751764,19

Číslo bodu	X [m]	Y [m]
534	1033736,19	751773,04
535	1033737,00	751775,67
536	1033737,75	751778,30
537	1033688,05	751787,27
538	1033688,83	751789,91
539	1033689,61	751792,54
540	1033640,28	751801,40
541	1033641,11	751804,02
542	1033641,88	751806,66
543	1033593,27	751819,60

Číslo bodu	X [m]	Y [m]
544	1033594,29	751822,15
545	1033595,31	751824,71
546	1033546,44	751835,67
547	1033547,24	751838,30
548	1033547,97	751840,95
549	1033498,24	751849,69
550	1033499,00	751852,34
551	1033499,77	751854,98
552	1033450,44	751863,61
553	1033451,22	751866,25

Číslo bodu	X [m]	Y [m]
554	1033452,00	751868,88
555	1033402,33	751877,99
556	1033403,09	751880,64
557	1033403,83	751883,28
558	1033356,54	751869,67
559	1033355,44	751872,19
560	1033354,27	751874,68



- Legenda:**
- Osa komunikace
 - Hrany komunikace
 - Příčné řezy
 - Silniční ocelové svodidlo
 - Zaměření stávajícího stavu
 - Číslo bodu
- Seznam stavebních objektů:**
- SO 101 - Silnice III/24010 a III/00723
 - SO 102 - Silnice III/00722
 - SO 103 - Silnice III/00715 (ZÚ - 2,085 km)
 - SO 104 - Silnice III/00715 (7,722 - 10,050)

Č.	Datum	Popis	Vypracoval	Schválil
REVIZE				

Souřadnicový systém S-JTSK, Výškový systém Bpv

Objednatel:

Středočeský kraj
Zborovská 81/11
150 21 Praha 5

Stredočeský kraj

Zhotovitel:

BIM SAS4S
Vedoucí společník: SAGASTA s.r.o., Novodvorská 1010/14, 142 00 Praha 4

SAGASTA

AFRY **4roads** **SATRA** **SHB**

Navrhl/vypracoval:	Zodpovědný projektant:	Zhotovitel:
Tereza Nová	Ing. Pavel Paška	4roads s.r.o. Slunná 541/27 162 00 Praha 6 - Střešovice
Technická kontrola:	Hlavní inženýr projektu:	
Ing. Jan Lambert	Ing. Jan Svoboda	

Kraj:	Středočeský	Čís.sm.obj.:	S-3645/00066001/2020
Katastrální území:	Malé Čičovice, Lichoceves, Noutonice, Svrkyně, Kamýk u Velkých Přílepe, Kozinec, Holubice v Čechách, Trněný Újezd u Zákolan	Čís.akce:	20071
Akce:	III/00715 - D7 - Čičovice - III/00722 (III/00715, III/00722, III/00723, III/24010 - Letapa 7,722 - 10,050)	Datum:	02/2022
		Formát:	4xA4
		Měřítko:	1:500
Část:	SO 104 - Silnice III/00715 (7,722 - 10,050)	PDPS Číslo přílohy: D1.1.4.6.2	
Příloha:	Souřadnice hlavních bodů - 2.část		